

AGENDA

Centro de
Informação
Urbana de
Lisboa



MAIO
JUNHO

CIUL 2021

MAIO

27
MAI.QUI.
18H00-21H00

Videoconferência

AULAS ABERTAS

OBSERVATÓRIOS MUNICIPAIS PARA DESENVOLVIMENTO URBANO SUSTENTÁVEL

Apresentação e discussão de propostas

CIUL | CICS - NOVA | NOVA- FCSH

28
MAI.SEX.
09H00-19H00

Videoconferência

AULAS ABERTAS

**COLÓQUIO - PROGRAMA DOUTORAL EM ARQUITETURA
DOS TERRITÓRIOS CONTEMPORÂNEOS**

CIUL | ISCTE-IUL

NOTÍCIAS



Reabertura ao público do Núcleo de Documentação

A partir de dia 3 de Maio, o Centro de Informação Urbana de Lisboa passa a estar aberto sem marcação entre as 10h00 -13h00 (manhã) e as 14h00 -18h00 (tarde), encerrando à hora de almoço (13h00-14h00).

A utilização deixa de estar condicionada apenas a um período do dia. Deixa também de ser necessária marcação e basta que ao chegar haja lugares vagos.

Os lugares serão higienizados a cada utilização e não é permitida a troca de lugares.

Deverão ainda ser respeitadas as regras de segurança recomendadas pelas autoridades de saúde, nomeadamente: uso obrigatório de máscara, respeito pelas distâncias de segurança, desinfecção das mãos e verificação de temperatura à entrada.

*Eventos sujeitos a alteração

218 172 100 ciul@cm-lisboa.pt

+ INFORMAÇÕES

Centro de Informação Urbana de Lisboa
Picoas Plaza: R. Viriato, 13E, N.º 1º | 1050-233 LISBOA



SIG Municipais - Desafios e Soluções

Os SIG – sistemas de informação geográfica – são uma ferramenta poderosa e indispensável nos municípios para a gestão do território e tomada de decisão. No passado dia 4 de março o CIUL acolheu no seu auditório “virtual” a Aula Aberta: SIG Municipais – Desafios e Soluções, numa organização conjunta com a CICS.NOVA e NOVA FCSH.

Nessa sessão tivemos a oportunidade de assistir às apresentações de especialistas de autarquias e empresas responsáveis pela gestão e exploração de dados geográficos que partilharam as suas experiências e boas práticas assentes em tecnologias de informação geográfica.

Esta Aula Aberta está disponível e pode ser visualizada através do seguinte link:

<https://www.youtube.com/watch?v=R7sP53puz84>



Observatórios Municipais para Desenvolvimento Urbano Sustentável

Em maio, no dia 27 pelas 18h00, vamos ter uma nova Aula Aberta organizada em conjunto com a CICS.NOVA, NOVA FCSH, com o tema “Observatórios Municipais para Desenvolvimento Urbano Sustentável”.

Nesta Aula Aberta teremos a oportunidade de assistir à apresentação de trabalhos realizados no âmbito da cadeira SIG Municipal do Mestrado em Gestão do Território que é ministrado na NOVA FCSH, UNL. A moderação estará a cargo dos professores responsáveis por esta disciplina: Prof. Rui Pedro Julião e Profª Teresa Santos.

A sessão será realizada via Microsoft TEAMS e as inscrições são feitas através do e-mail: ciul@cm-lisboa.pt.

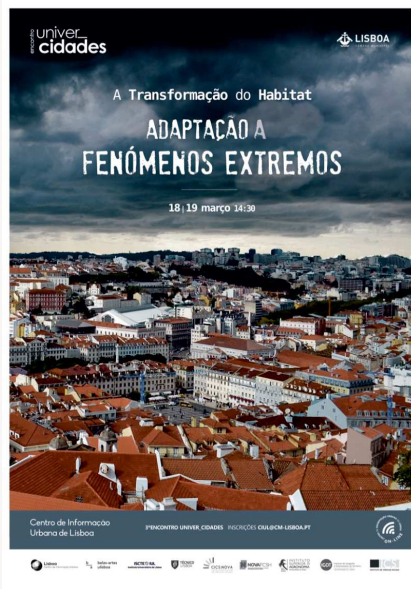


Arquitetura dos Territórios Metropolitanos Contemporâneos

Integrado na rubrica de “Aulas Abertas” promovida pelo Centro de Informação Urbana de Lisboa e resultante de uma estreita colaboração entre o Centro e o ISCTE-IUL, terá lugar no Auditório do CIUL, no próximo dia 28 de Maio, a sexta edição do Colóquio Arquitetura dos Territórios Metropolitanos Contemporâneos, onde serão apresentadas e discutidas as linhas temáticas de investigação em desenvolvimento no Doutoramento em Arquitetura dos Territórios Metropolitanos Contemporâneos (ATMC) do ISCTE-IUL.


O colóquio resulta de uma componente letiva obrigatória do segundo ano curricular do programa doutoral que se destina a enquadrar e acompanhar a investigação em curso. Integra intervenções de curta duração proferidas por alunos do curso e por docentes e investigadores do ISCTE-IUL, com o objetivo de partilhar e debater os resultados da investigação que o programa doutoral em ATMC tem originado com uma audiência abrangente, que inclua cidadãos e especialistas não-acadêmicos.

As inscrições são feitas através do e-mail: ciul@cm-lisboa.pt.



3ª edição do Encontro UniverCidades

A terceira edição do Encontro UniverCidades ocorreu este ano por videoconferência, nos dias 18 e 19 de março, tendo por tema “A Transformação do Habitat – Adaptação a fenómenos extremos”. O Encontro UniverCidades tem uma periodicidade anual e resulta da estreita colaboração mantida entre o Centro de Informação Urbana de Lisboa e o universo académico. Estes encontros pretendem dar a conhecer trabalhos de referência sobre Lisboa desenvolvidos por cada uma das entidades intervenientes, em torno de uma temática comum – que este ano incidiu sobre “A Transformação do Habitat – Adaptação a fenómenos extremos”. O Encontro, composto por 4 painéis distribuídos pelas duas tardes, encontra-se já disponível para visualização:
Dia 18 : Mutaçao do Habitat / Adaptaçao Climática: <https://youtu.be/EQJvAmnk38A>
Dia 19: Adaptaçao do Espaço Público / Respostas a Fenómenos Extremos: https://youtu.be/agUi_u9Vp0QE

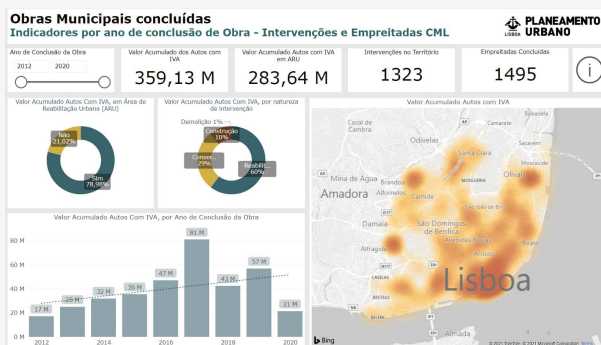


Relatório Síntese "Encontro de Urbanismo 2020"

O Encontro de Urbanismo de 2020 teve como tema “COVID 19 Preparar as Cidades para Riscos Globais”. Devido à pandemia e à premência de refletir e debater o tema face ao momento em que se vivia, o modelo adotado foi diferente do dos outros anos. As 8 sessões, que decorreram entre 6 de julho e 9 de novembro, foram gravadas no Centro de Informação Urbana de Lisboa e transmitidas online através do canal lisboa.pt e das redes sociais. Para além dos oradores convidados, o Encontro foi enriquecido também com a participação de cidadãos convidados, quer através da constituição de diversos focus grupo quer através de entrevistas.

Esta edição do Encontro de Urbanismo contou ainda com a coordenação científica do Professor João Ferrão e teve como cocoordenadores Roberto Falanga e Carlos Liz; os três são responsáveis pelo Relatório Síntese que resulta dos diversos materiais proporcionados por estas 8 sessões e das reflexões que potenciam. O relatório síntese encontra-se disponível em formato pdf através deste link:

https://www.lisboa.pt/fileadmin/actualidade/publicacoes_periodicas/urbanismo/RelSint_EnclUrbanismo_2020_pt.pdf



Indicadores por ano de conclusão de obra de Intervenções e empreitadas CML

No site Lisboa Aberta já pode consultar as principais intervenções de iniciativa municipal que decorreram na cidade de Lisboa, no período 2012 – 2020.

Pode ficar a saber o número de intervenções realizadas em cada ano, o valor acumulado dos autos distribuídos pelos diferentes tipos de empreitada (Espaços Exteriores Públicos, Equipamentos, Acessibilidades e Mobilidade, Habitação e Infraestruturas) ou pelas diferentes naturezas de intervenção (Construção, Conservação e Reabilitação) e demais informação sobre as intervenções e empreitadas realizadas pela CML durante estes últimos 8 anos. Toda esta informação está disponível no site Lisboa Aberta através do seguinte link, após o qual deve clicar em “Intervenções no Território”:

<http://lisboaaberta.cm-lisboa.pt/index.php/pt/apps-e-analitica/analitica>

UNIDADE DE EXECUÇÃO DA AJUDA

DISCUSSÃO PÚBLICA

DURANTE O MÊS DE MARÇO PARTICIPE!

APRESENTAÇÃO PÚBLICA ONLINE
22 DE MARÇO - 21H ASSISTA EM LISBOA.PT/LIVE

AVISO Nº 3493/2021
A CÂMARA MUNICIPAL DE LISBOA ESTÁ A PROMOVER A DISCUSSÃO PÚBLICA DA UNIDADE DE EXECUÇÃO DA AJUDA, LOCALIZADA NA ENVOLVENTE SIA, AO PALAÇO NACIONAL DA AJUDA, NA FREGUESIA DA AJUDA.

Unidade de Execução da Ajuda

Foi prolongado até ao dia 4 de maio o prazo do período de discussão pública respeitante à delimitação da Unidade de Execução da Ajuda, durante o qual os interessados poderão apresentar as suas reclamações, observações ou sugestões.

A delimitação da Unidade de Execução da Ajuda está em discussão Pública desde o dia 2 de março e neste âmbito foi já realizada uma apresentação pública online, à qual pode aceder através deste link: https://youtu.be/IOSBT_aNUYI

Para consultar a informação presencial no CIUL terá de fazer previamente uma marcação por e-mail ciul@cm-lisboa.pt ou por telefone (218 172 100).

Toda a informação está também disponível na net através do seguinte link:

<https://cidadania.lisboa.pt/consulta-publica/detalhe/1701/discussao-publica-unidade-de-execucao-da-ajuda>

PROGRAMA RENDA ACESSÍVEL
CONSULTA PÚBLICA
PROJETOS DE LOTEAMENTO
ALTO DO RESTELO
PROCESSOS 7/URB/2020 E 8/URB/2020

PARTICIPE!

LISBOA
CÂMARA MUNICIPAL

Relatório Síntese

Projetos de Loteamento do Alto do Restelo

No âmbito do Programa Renda Acessível da CML, foi realizada uma proposta de estudo urbano para cada um dos dois terrenos localizados no Alto do Restelo, freguesia de Belém, denominados por Restelo Norte e Restelo Sul.

A 9 de fevereiro foi aberto o período de discussão pública para as duas operações de loteamento, cujo prazo foi prorrogado até ao próximo dia 4 de maio.

A apresentação pública online, que ocorreu a 15 de março, pode ser visualizada através do seguinte link: <https://youtu.be/BgE20FK9dVY>

Toda a informação e modelos de participação podem ser acedidos através do link: <https://cidadania.lisboa.pt/ferramentas/em-debate>

Compromisso
Agenda
Lisboa
Ação Climática
2030

Agenda Compromisso Lisboa – Ação Climática 2030

A Câmara Municipal de Lisboa está a elaborar a Agenda Compromisso Lisboa – Ação Climática 2030, um processo participativo interno que conta com a participação de 23 Unidades Orgânicas.

A Agenda Compromisso Lisboa – Ação Climática 2030 é o documento de referência no qual se identifica o que a Câmara enquanto organização está a fazer ou perspetiva fazer até 2030, para a prossecução da visão estratégica e das metas definidas no Plano Ação Climática 30.

A Câmara Municipal de Lisboa, enquanto organização, junta-se assim às muitas empresas, organizações, associações, instituições, públicas e privadas, que foram desafiadas a assumir o Compromisso Lisboa Capital Verde Europeia 2020 – Ação Climática Lisboa 2030.

A Câmara Municipal de Lisboa é signatária do Pacto dos Autarcas para o Clima e Energia, e nesse âmbito está a implementar o Plano de Ação para as Energias Sustentáveis e o Clima (PAESC) que foi aprovado por unanimidade em Câmara e na Assembleia Municipal de Lisboa, em 2018 e cujo relatório pode ser consultado em:

https://www.lisboa.pt/fileadmin/cidade_temas/ambiente/qualidade_ambiental/documentos/Relatorio_PAESC.pdf



Urbanismo Digital

A Direção Municipal de Urbanismo (DMU), na qual se encontra o CIUL, é uma das orgânicas que contribui para a Agenda Compromisso Lisboa – Ação Climática 2030 referida na notícia anterior. Entre outros compromissos com que a DPU contribui para a realização desta Agenda, destacamos aqui o urbanismo digital.

O urbanismo digital é um serviço online com a missão de eliminar o papel de todas as interações no âmbito da Gestão Urbanística da cidade, proporcionar uma melhor experiência ao Município e uma análise dos processos mais transparente, célere e eficiente.

Pode conhecer melhor este serviço e aprender a utilizar a plataforma do urbanismo digital, através do seguinte link: <https://informacoeseservicos.lisboa.pt/servicos/urbanismo-digital>

Para além de um manual de utilização tem ainda à disposição diversos tutoriais que esclarecem as dúvidas que possam surgir na submissão de um pedido ou durante a utilização da plataforma.